








Vedlegg 2

Tilreisendes bruk av snøskuter, beltebil og elektrisk sykkel, jf. §§ 8b og 8c

-  Tillatt på snødekt og frossen mark og på tilleggende islagte sjøområder uten forbud.
-  Tillatt på snødekt og frossen mark og på tilleggende islagte sjøområder for deltakere i turistvirksomhet eller tilreisende som er i følge med fastboende. På Storfjorden mellom Agardhbukta og Wichebukta skal ferdselen legges til nærmeste farbare rute på sjøisen langsetter land.
-  Tillatt på snødekt og frossen mark og på tilleggende islagte sjøområder for tilreisende som er i følge med fastboende i Ny-Ålesund.
-  Forbudt i skuterfritt område ved Longyearbyen.
-  Forbudt på sjøis etter 1. mars. Forbudet gjelder ikke på korteste farbare rute:
 - for kryssing av Tempel- og Billefjorden
 - på Van Mijenfjorden for adkomst til hytter
 - langs land på nordsiden av Van Mijenfjorden for deltakere i turistvirksomhet
-  Forbudt på sjøis etter 1. mars.
-  Ferdselsåre hvor det er tillatt å bruke snøskuter og beltebil på snødekt og frossen mark. Ferdselsåren går langs dalbunnen av Kjellströmdalen til Kjellströmhytta, videre opp Søre Bellsundpasset og ned Passbreen og derfra korteste farbare vei over til Agardhdalen.

Målestokk A3: 1: 900 000

Kartgrunnlag: Norsk Polarinstitutt

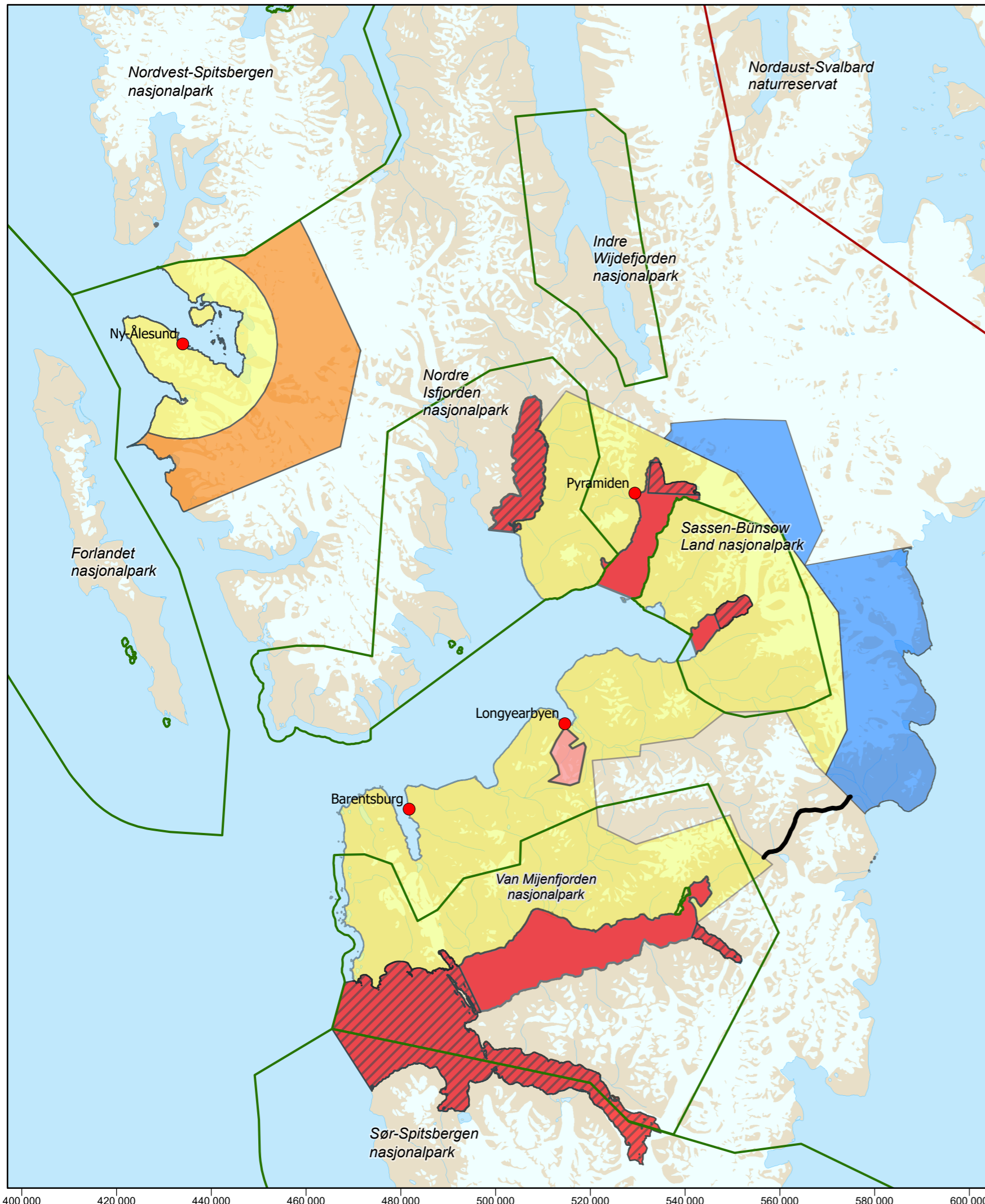
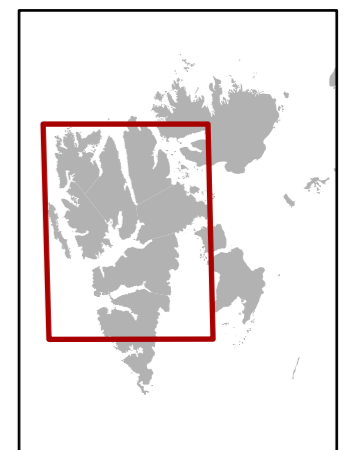
Tillatelse: NorgeDigitalt

Projeksjon: Euref 89, sone 33N

Kartproduksjon: Miljødirektoratet

0 20 40 80 km

Klima- og miljødepartementet



Vedlegg 2. Tilreisendes bruk av snøskuter, beltebil og elektrisk sykkel, jf. § 8c – Billefjorden



Forbudt på sjøis etter 1. mars



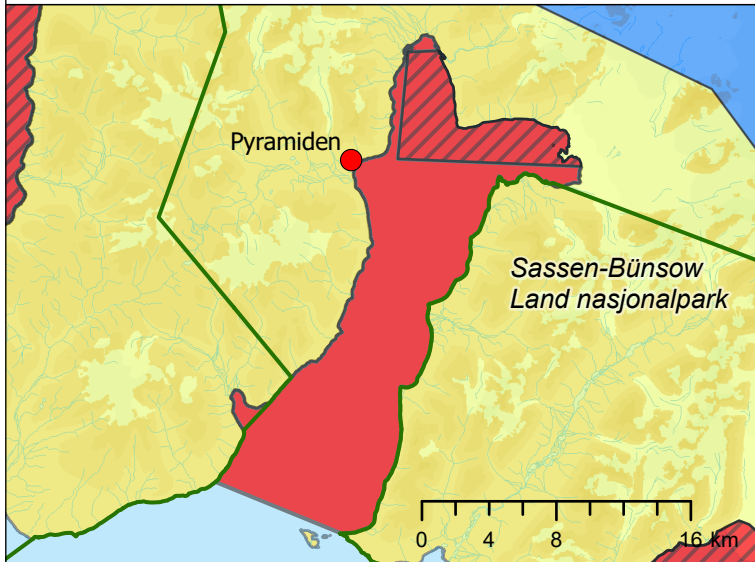
Tillatt på frossen og snødekt mark og på tilliggende islagte sjøområder uten forbud



Forbudt på sjøis etter 1. mars.

Forbudet gjelder ikke for kryssing på korteste farbare rute

Klima- og miljødepartementet



Vedlegg 2. Tilreisendes bruk av snøskuter, beltebil og elektrisk sykkel, jf. § 8c – Dicksonfjorden



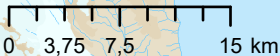
Forbudt på sjøis etter 1. mars



Tillatt på snødekt og frossen mark og på tilliggende islagte sjøområder uten forbud.

Klima- og miljødepartementet

Nordre
Isfjorden
nasjonalpark



Vedlegg 2. Tilreisendes bruk av snøskuter, beltebil og elektrisk sykkel, jf. §§ 8c – Tempelfjorden



Forbudt på sjøis etter 1. mars



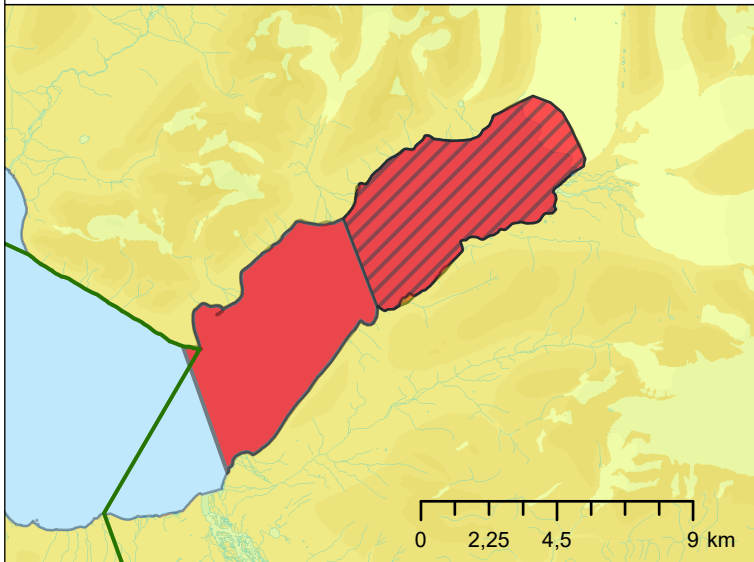
Tillatt på frossen og snødekt mark og på tilliggende islagte sjøområder uten forbud




Forbudt på sjøis etter 1. mars.


Forbudet gjelder ikke for kryssing på korteste farbare rute


Klima- og miljødepartementet



Vedlegg 2. Tilreisendes bruk av snøskuter, beltebil og elektrisk sykkel, jf. § 8c – Van Mijen- og Van Keulenfjorden

 Forbudt på sjøis etter 1. mars.
Forbudet gjelder ikke på korteste farbare rute
- på Van Mijenfjorden for adkomst til hytter
- langs land på nordsiden av Van Mijenfjorden for deltakere i turistvirksomhet

 Forbudt på sjøis etter 1. mars

 Tillatt på frossen og snødekt mark og på tilliggende islagte sjøområder uten forbud

Klima- og miljødepartementet

