



Vedlegg 1


Fastboendes bruk av snøskuter, beltebil og elektrisk sykkel, jf. §§ 8 og 8a


 Tillatt på snødekt og frossen mark og på tiliggende islagte sjøområder uten forbud.*

 Tillatt på snødekt og frossen mark og tiliggende islagte sjøområder frem til 1. mars.*

*På Storfjorden mellom Agardhbukta og Wichebukta skal ferdselen legges til nærmeste farbare vei på sjøisen langsetter land.


 Forbudt i skuterfritt område ved Longyearbyen.


 Forbudt på sjøis etter 1. mars. Forbudet gjelder ikke på korteste farbare rute:
- for kryssing av fjordene
- langs land på nordsiden av Van Mijenfjorden

 Forbudt på sjøis etter 1. mars.

Sysselemanden kan etter søknad gi tillatelse til kryssing av Van Keulenfjorden, jf. § 13 første ledd a).

Ferdselsåre hvor det er tillatt å bruke snøskuter og beltebil på snødekt og frossen mark. Ferdselsåren går langs dalbunnen av Kjellströmdalen til Kjellströmhytta, videre opp Søre Bellsundpasset og ned Passbreen og derfra korteste farbare vei over til Agardhdalen.

 Ferdselsåre for nødvendig nyttetraffikk med beltekjøretøy på snødekt og frossen mark.

 Alternativ ferdselsåre for nyttetraffikk som kan brukes på snødekt og frossen mark dersom vær- eller føreforhold gjør det vanskelig å bruke område markert med gult på kartet.

Målestokk A3: 1: 1 200 000

Kartgrunnlag: Norsk Polarinstitutt

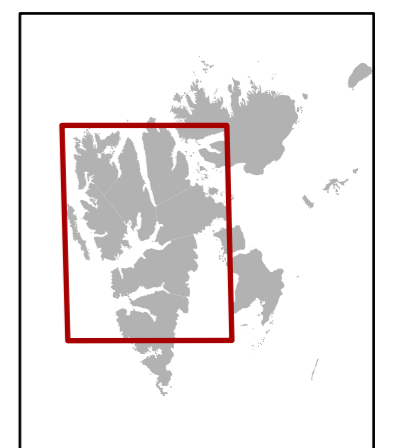
Tillatelse: NorgeDigitalt

Projeksjon: Euref 89, sone 33N

Kartproduksjon: Miljødirektoratet

0 25 50 100 km

Klima- og miljødepartementet



Vedlegg 1. Fastboendes bruk av snøskuter, beltebil og elektrisk sykkel, jf. § 8a - Billefjorden



Forbudt på sjøis etter 1. mars



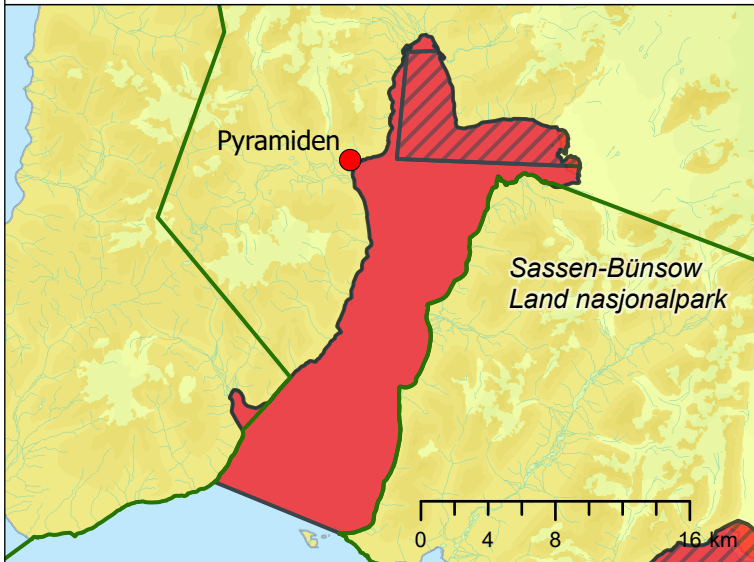
Tillatt på frossen og snødekt mark og på tilliggende islagte sjøområder uten forbud



Forbudt på sjøis etter 1. mars.

Forbudet gjelder ikke for kryssing på korteste farbare rute

Klima- og miljødepartementet



Vedlegg 1. Fastboendes bruk av snøskuter, beltebil og elektrisk sykkel, jf. § 8a – Tempelfjorden



Forbudt på sjøis etter 1. mars

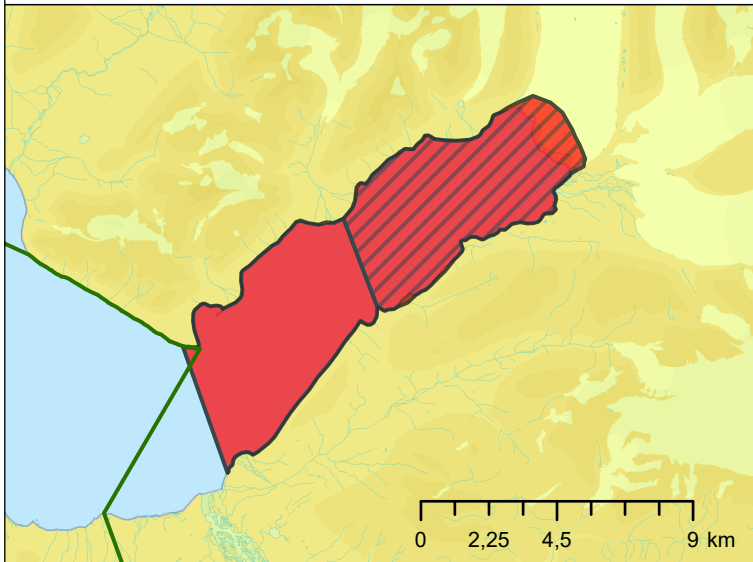


Tillatt på frossen og snødekt mark og på tilliggende islagte sjøområder uten forbud






Forbudt på sjøis etter 1. mars.
Forbudet gjelder ikke for kryssing på korteste farbare rute

Klima- og miljødepartementet



Vedlegg 1. Fastboendes bruk av snøskuter, beltebil og elektrisk sykkel, jf. § 8a – Van Mijen- og Van Keulenfjorden

-  Forbudt på sjøis etter 1. mars. Forbudet gjelder ikke på korteste farbare rute
- for kryssing av Van Mijenfjorden
- langs land på nordsiden av Van Mijenfjorden
-  Forbudt på sjøis etter 1. mars

 Tillatt på frossen og snødekt mark og på tilliggende islagte sjøområder uten forbud

Klima- og miljødepartementet

0 10 20 40 km

Van Mijenfjorden
nasjonalpark

Sør-Spitsbergen
nasjonalpark

