

Breflyvning 23. September 2024



Flydd rute:

Start: Longyearbyen

Kongsvegpasset – Ny Ålesund – Austre Brøggerbreen (Skaret) – Engelskbukta –
Comfortless (nedre del) – Arthurbreen – Avatsmarkbreen – Krullfonna –
Comfortlessbreen (hele) – Overgang morene til Uversbreen – Uversbreen - Jensebu
(mot NyÅ) – Dronningpasset – Kronepasset – Exilpasset – Exilfjellet (overgang øst og vest
mot HDF) – Holvedahlfonna – Retur Ny Ålesund – Kongsvegpasset – Vegvaktaren

Slutt: Longyearbyen

Oppsummert

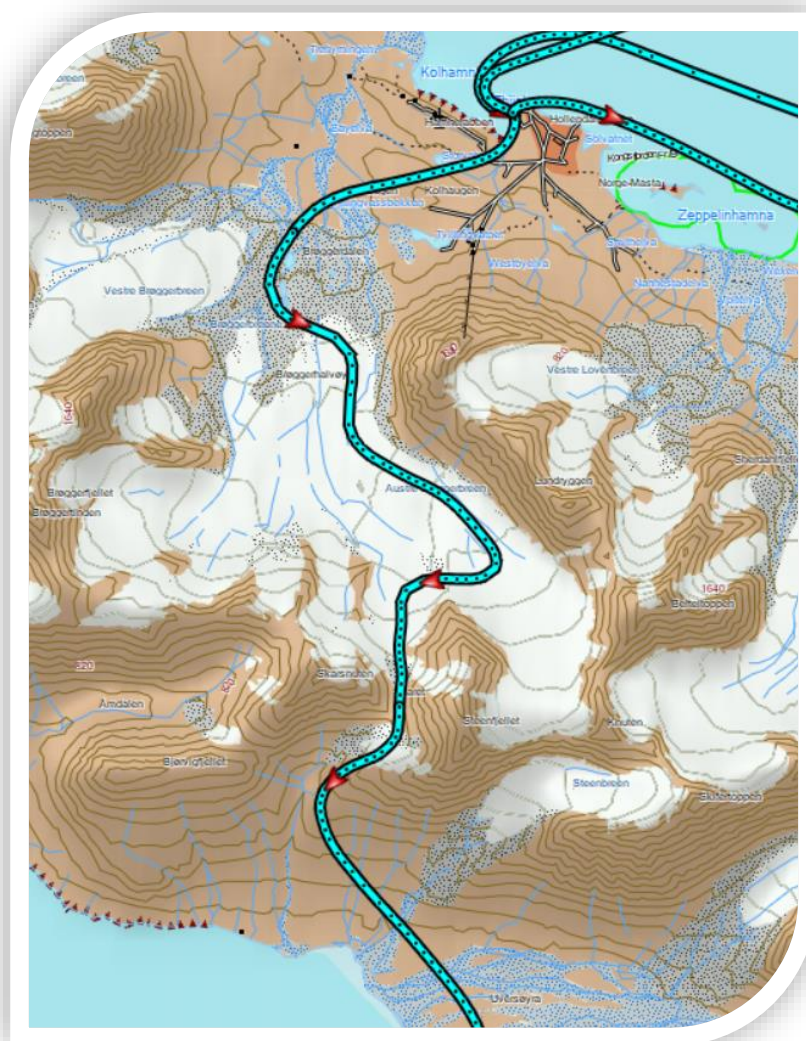
Dokumentet er kun ei punktvis oppsummering med notat teke undervegs, og viser slik ikkje alle delar av ruta. Bildematerialet er lasta opp på fellesdisken. Fotografering hhv. mot høgre i fartsretning, med sporadiske avvik ved interessepunkt.

CHC tracket ligger slik tiltenkt offset av potensielt tiltenkt scooterspor. 360 ved crux og sprekkområder, som Arthurbreen, Avatsmarkbreen, Elisebreen (øvre del), overgangen Comfortless - Krullfonna, Exilfjellet/passet & Vegvaktaren i Kongsvegpasset.

Oppdrag

Pri	"Oppdragsgiver"	Breer	Foreligger spor	I mappa	Forklaring
1	Åshild	Arthurbreen - Comfortless	Ja	x	
1	Åshild	Comfortless - Krullfonna - Elisebreen	ja	x	Spor fra 2023
2	Åshild	Comfortless - Krullfonna - Aavatsmarkbreen	ja		Ikke kjørt siden 2012, se om man kan finne en vei opp
2	Åshild	Aavatsmarkbreen	nei		Se om dere kan finne en rute fra Sarsøyra til Kaffiøyra
1	Velferden	Kongsvegen - Jensebu	ja	x	
2	Velferden	Kongsvegen - Trebrevatnet	Ja	x	
1	Jack	Kongsvegen - Dronningpasset - Kronepasset - Exilpasset - HDF	ja	x	
1	Jack	Kongsvegen - Kongsvegpasset	Ja	x	

LEG 01 – Ny Ålesund - Austre Brøggerbreen - Skaret



Austre Brøggerbreen frå innsteget



Innsteg Austre Brøggerbre



Bresluk (moulain) gammel, vannfylt – Austre Brøggerbreen



Smeltevannskanal fortsettelse - Austre Brøggerbreen (øvre)



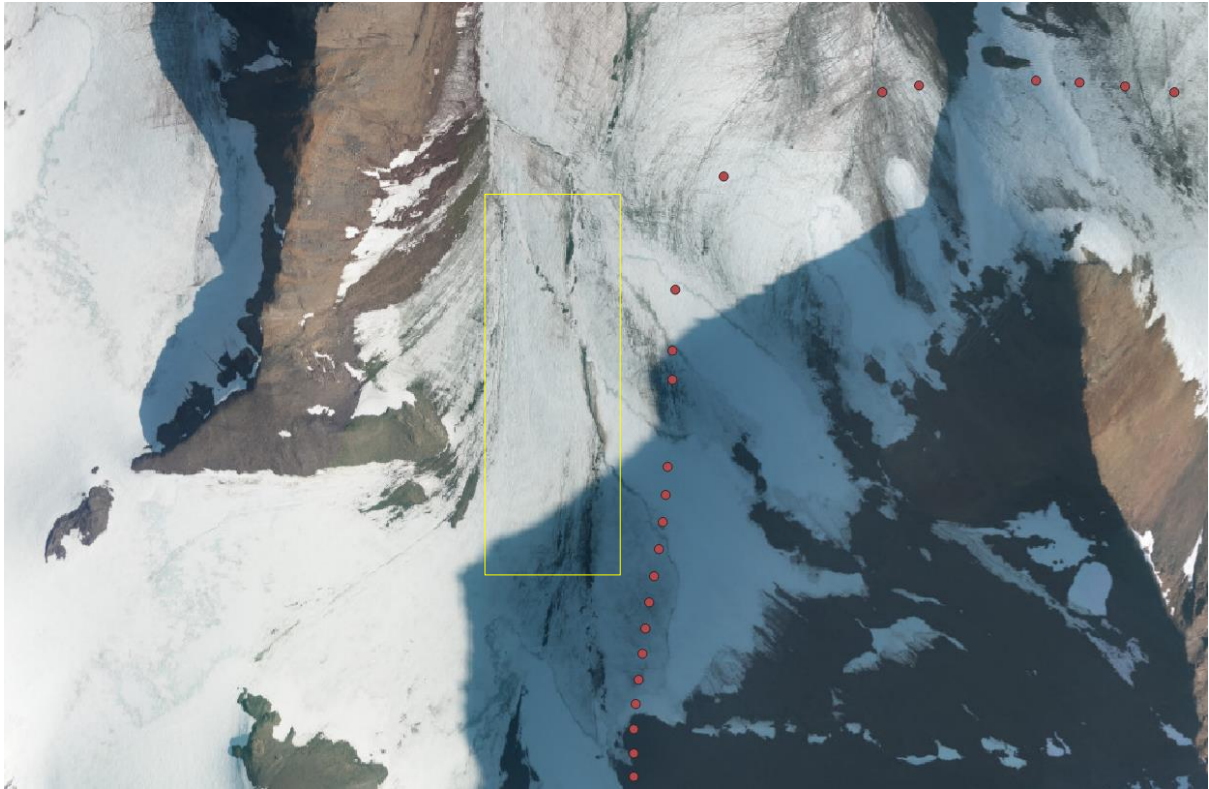
Austre Brøggerbreen mot Ny Ålesund, □ for referanse



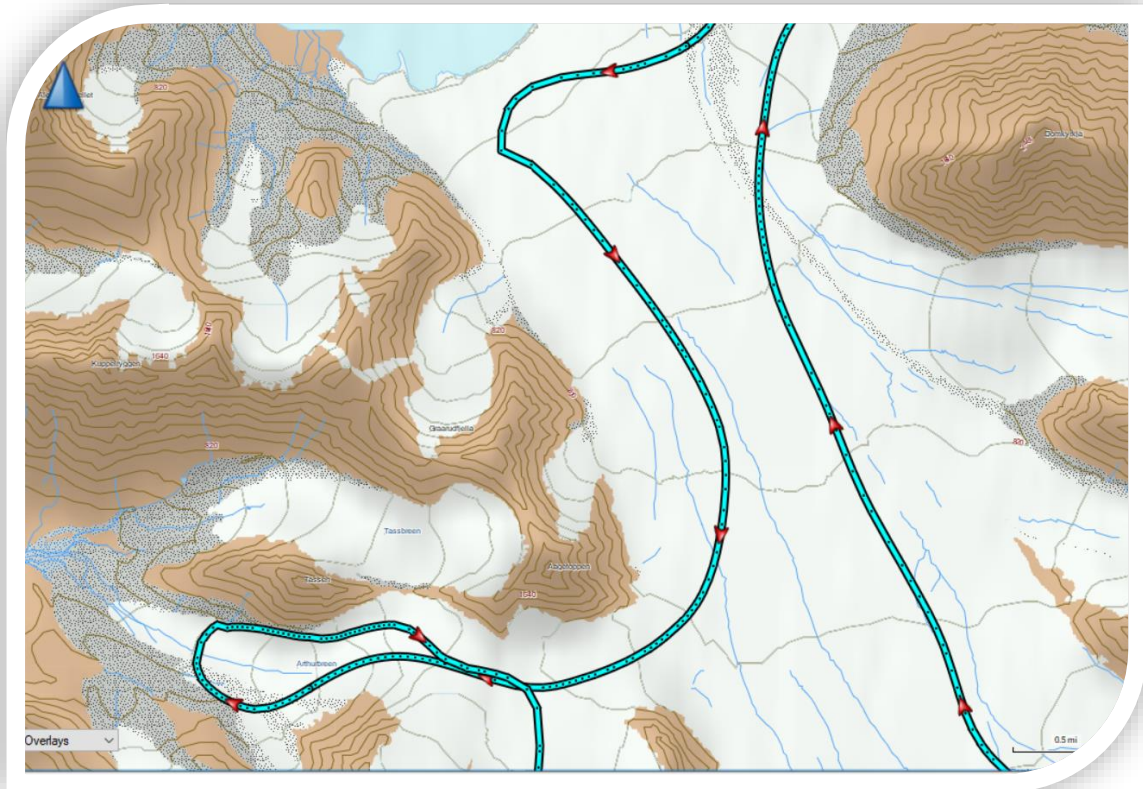
Skaret, mot Vest



Skaret mot Vest (Ref)



LEG 02 – Arthurbreen – Comfortless - Engelskbukta



Arthurbreen (nedre del)



Arhturbreen (nedre del) – merk smeltevannskanal nr.3 midt i henget



Smeltevannskanal nr.3 utløp



Smeltevannskanal nr.3 fortsettelse parallelt nordside (øvre del)




Overgang Arthur – Comfortless (smeltevannskanal nr.3 opphører ved Aagetoppen)



Overgang Arthur – Comfortless



Randsprekk sør av Aagetoppen 679, overgang Comfortless



(1) Fortsettelse, Randsprekk sør av Aagetoppen 679, overgang Comfortless.

(2) Forsenking/kollaps øst av Aagetoppen 679, Comfortless. Smeltevannskanal mot EB



Comfortlessbreen – smeltevatnskanal (2) følger kant mot Vest ned til EB



Comfortlessbreen front, rampe (vest)



Ny vinkel: Comfortlessbreen, mot Smalfjellbreen og Nordfjeldskebreen
(3) Smeltevannskanal følger morenerygg



Comfortless mot Nordfjeldskebreen. 4) Smeltevannskanal slutt i Bresluk/Moulain



Comfortlessbreen mot Domkyrkja 803. (4) Bresluk/Moulain



Comfortless – Uvørsbreen (bretunge til morene) nærmast Domkyrkja 803




Comfortlessbreen, front, aust



Comfortlessbreen, front, midt




LEG 03 – Avatsmarkbreen – Kaffiøyra – Sarsøyra



Avantsmarkbreen mot Kaffiøyra




Mot Kaffiøyra. (1) sprekkområde front, (2) Forsenkning, kanal



(2) Forsenkning, nærbilde



(2) mot sør




Fortsettelse opp sørside Avantsmarkbreen



Fortsettelse opp sørside Avantsmarkbreen



Fortsettelse opp sørside Avantsmarkbreen




Fortsettelse opp sørside Avantsmarkbreen



Fortsettelse Avantsmarkbreen, mot øst



Fortsettelse Avantsmarkbreen, mot øst. Baugen 874 venstre i bildet



Fortsettelse Avantsmarkbreen, mot nord



Fortsettelse Avantsmarkbreen, mot nord



Fortsettelse Avantsmarkbreen, mot nord



Fortsettelse Avantsmarkbreen, mot nord




Fortsettelse Avantsmarkbreen, mot nord




Fortsettelse Avantsmarkbreen, mot nord



Fortsettelse Avantsmarkbreen, mot nord



Fortsettelse Avantsmarkbreen, mot nord



Fortsettelse Avantsmarkbreen, mot nord



Fortsettelse Avantsmarkbreen, mot nord



Fortsettelse Avantsmarkbreen, mot nord / Sars;yra





LEG 04 – Elisebreen



Elisebreen, front



Elisebreen, nedre, parallele sprekker



Fortsettelse, Elisebreen, nedre



Fortsettelse, Elisebreen, midt



Fortsettelse, Elisebreen, midt



Fortsettelse, Elisebreen, midt



Fortsettelse, Elisebreen, oppstigning mot passet



Fortsettelse, Elisebreen, oppstigning mot passet



Fortsettelse, Elisebreen, oppstigning mot passet



Fortsettelse, Elisebreen, oppstigning mot passet




Fortsettelse, Elisebreen, oppstigning mot passet



Elisebreen, toppen av passet



Fortsettelse, Elisebreen frå passet, sett mot vest



Elisebreen, over passet




Ny vinkel, passet sett mot nord




Ny vinkel, passet sett mot NNØ



LEG 05 Elisebreen / Krullfonna / Comfortless



Toppen av passet, Elisebreen, utsikt retning Krullfonna



Mot Krullfonna




Krullfonna



Einseten, 741

Krullfonna



Krullfonna



Krullfonna



Hofgaardtoppen, 1125

Krullfonna / Passet / Comfortless



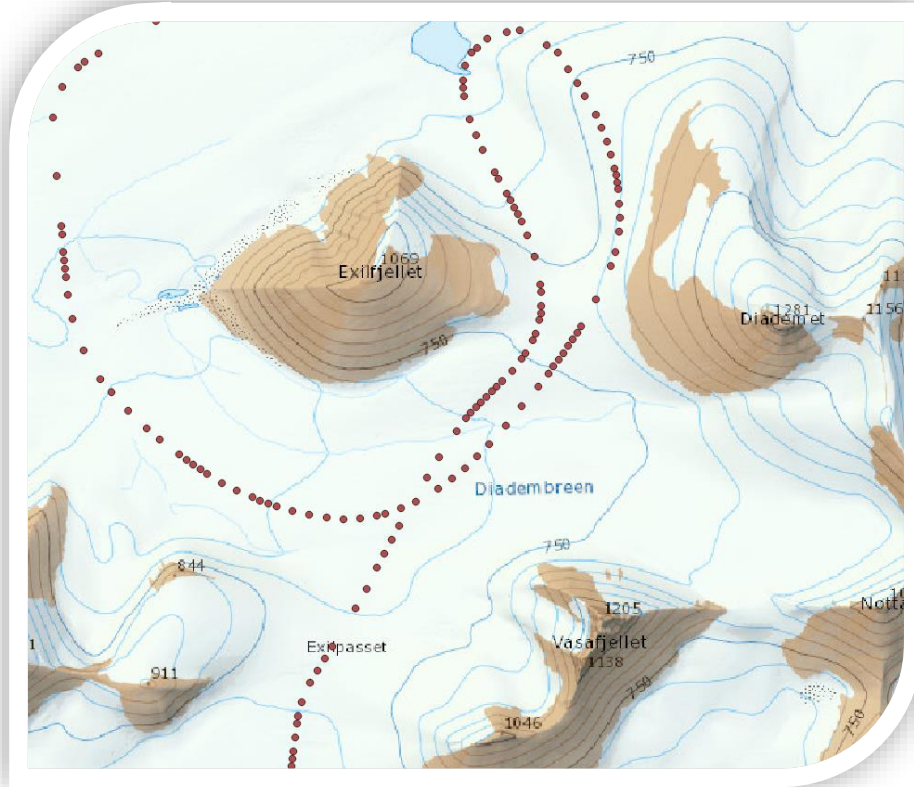
Krullfonna / Passet / Comfortless




Krullfonna / Passet / Comfortless



LEG 06 Exilfjellet / Diademmet / Exilpasset



Passet Exilfjellet / Diademmet sett mot sør frå HDF



Passet Exilfjellet / Diademmet sett mot sør




Diadembreen, mellom Diademmet 1281 og Vasafjellet 1138




Vasafjellet 1138 sett frå Exilpasset



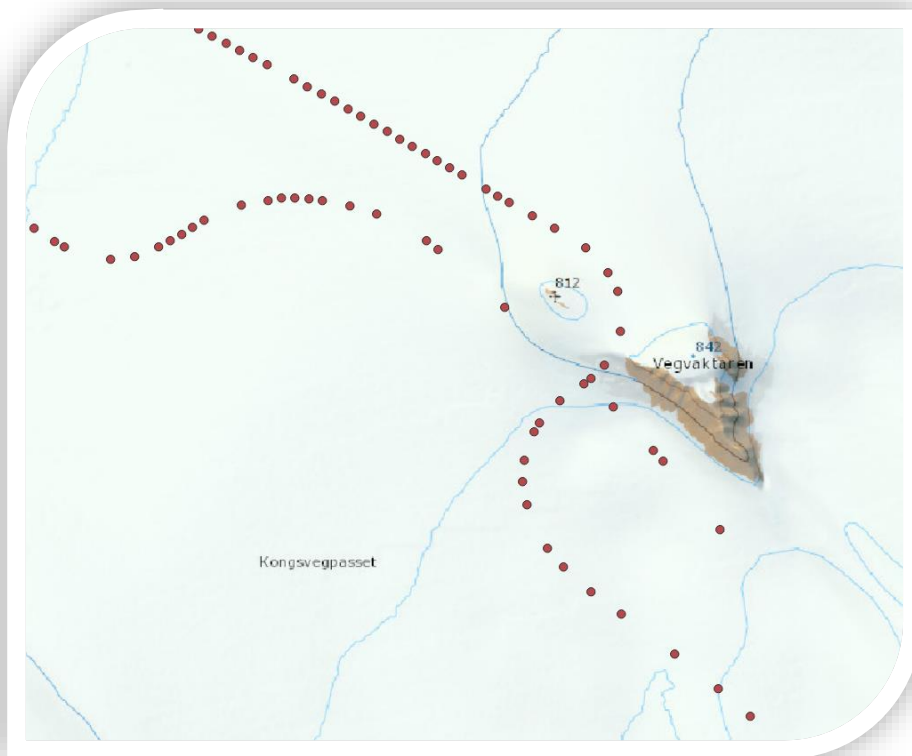
Exilpasset mot øst



Botn Exilpasset mot øst




LEG 07 Kongsvegpasset - Vegvaktaren 842



Vegvaktaren 812 mot nord



Vegvaktaren 812 mot vest




Vegvaktaren 812 mot NNV



Kongsvegpasset, mot aust



Kongsvegpasset, mot aust



Øvre del, Sveabreen

